



# **CATÁLOGO DE CIRCUITOS**

- 1. MINI CHIAPAS**
- 2. CHIAPAS MÁGICO**
- 3. MARIMBA Y TRADICIÓN**
- 4. CHIAPAS COMPLETO**
- 5. CHIAPAS COMPLETO EXTENDIDO**
- 6. VERDE CHIAPAS**
- 7. VERDE CHIAPAS EXTENDIDO**



# Chiapas



## **DIA 1. Tuxtla Gutiérrez / CAÑON DEL SUMIDERO / CHIAPA DE CORZO / SAN CRISTOBAL DE LAS CASAS**

Arribo a Tuxtla Gutiérrez por la mañana.

A la llegada se incorporará el guía. (Opcional)

Recorrido en lancha a través del caudaloso Río Grijalva, por la falla geológica del parque nacional Cañón del Sumidero.

Formación que es producto de una separación de capas terrestres; con sus paredes verticales que ascienden más de 900 metros de altura, en el cual podremos disfrutar tanto de su flora como su abundante fauna. Después del apasionante recorrido, nos dirigiremos a la pequeña Ciudad sublevada en 1528 por el Capitán Diego de Mazariegos, con su fascinante historia del antiguo poblado "socton nandalumi", lo que hoy en día es el pueblo mágico de Chiapa de Corzo; esta Ciudad es famosa por sus dulces típicos. Posteriormente nos trasladaremos a la zona geográfica denominada los altos de Chiapas, ahí nos encontraremos con la sorprendente ciudad colonial de San Cristóbal de las Casas para realizar el City Tour de la ciudad, conociendo la gran historia que la envuelve a través de los procesos vividos en el país.

**ALOJAMIENTO**



## **DIA 2. CASCADAS DEL CHIFLÓN / LAGOS DE MONTEBELLO / SAN CRISTÓBAL DE LAS CASAS.**

Recepción en el Lobby del hotel.

Salida hacia las Cascadas del Chiflón, localizadas en medio de un valle de cañaverales, montañas y selva, una de las cascadas más impresionantes de Chiapas por su altura, cuya caída escalonada alcanza alrededor de 120 mts. El Río San Vicente uno de los ríos más acaudalados de Chiapas, da origen a una serie de cascadas que reciben los nombres de: El Suspiro, Ala de Ángel y Velo de Novia, esta última la más impactante por su sorprendente caída, siendo un sitio ideal para la natación debido a las albercas naturales formadas por su cauce.

Continuamos el recorrido hacia Lagos de Montebello, localizado en los límites con Guatemala. Representan la zona lacustre más bella de México. Tiene una extensión de 6022 hectáreas, originados por su naturaleza kárstica, enmarcados en tupidos pinares, encinares y bosques mixtos con la llamativa presencia de bromelias y orquídeas, estas lagunas son "úvalas" es decir, antiguos cenotes que la corrosión de la roca caliza y los derrumbes han ido uniéndose a través del tiempo. Regreso a San Cristóbal.





# Chiapas

## **DÍA 3. COMUNIDADES INDÍGENAS**

Recepción en el lobby del hotel, con equipaje.

Visita de las comunidades de San Juan Chamula y Zinacantán, dos comunidades indígenas que aún ejercen sus tradiciones, costumbres y ancestrales ritos, derivadas de la gran cultura maya, son pueblos donde predomina la variante lingüística del Tzotzil, su importancia en cada uno de estos poblados es muy diferente a la de todo el Estado; puesto que en Chamula ejerce su autoridad con base en los usos y costumbres; allí se encuentra la sede de la autoridad y el lugar donde el sincretismo religioso da su máxima expresión: el Templo de San Juan Bautista, cuyo profundo significado mezcla la tradición cristiana con las raíces prehispánicas. Dentro de la misma región está la comunidad de Zinacantán, o como se le conocía en un principio "Lugar de Murciélagos" donde los espacios sagrados están marcados por los cerros que rodean el pequeño valle y el conjunto formado por la iglesia San Lorenzo, de origen colonial pero remodelado a principios del siglo XX; predominan los textiles chiapanecos, bordados con las manos, pero inspirados en el corazón. Visita a pie de la ciudad.

Fin del servicio.





# Chiapas

## CHIAPAS MÁGICO



### **DIA 1. TUXTLA GUTIERREZ / CAÑON DEL SUMIDERO / CHIAPA DE CORZO / SAN CRISTOBAL DE LAS CASAS**

Arribo a Tuxtla Gutiérrez por la mañana.

A la llegada se incorporará el guía. (Opcional)

Recorrido en lancha a través del caudaloso Río Grijalva, por la falla geológica del parque nacional Cañón del Sumidero. Formación que es producto de una separación de capas terrestres; con sus paredes verticales que ascienden a más de 900 metros de altura, en el cual podremos disfrutar tanto de su flora como su abundante fauna. Después del apasionante recorrido, nos dirigiremos a la pequeña Ciudad sublevada en 1528 por el Capitán Diego de Mazariegos, con su fascinante historia del antiguo poblado "socton nandalumi", lo que hoy en día es el pueblo mágico de Chiapa de Corzo; esta Ciudad es famosa por sus dulces típicos. Posteriormente nos trasladaremos a la zona geográfica denominada los altos de Chiapas, ahí nos encontraremos con la sorprendente ciudad colonial de San Cristóbal de las Casas para realizar el City Tour de la ciudad, conociendo la gran historia que la envuelve a través de los procesos vividos en el país. ALOJAMIENTO

### **DIA 2. COMUNIDADES INDIGENAS / SAN CRISTOBAL DE LAS CASAS**

Recepción en el lobby del hotel.

Visita de las comunidades de San Juan Chamula y Zinacantán, dos comunidades indígenas que aún ejercen sus tradiciones, costumbres y ancestrales ritos, derivadas de la gran cultura maya, son pueblos que predomina la variante lingüística del Tzotzil, su importancia en cada uno de estos poblados es muy diferente a la de todo el Estado; puesto que en Chamula ejerce su autoridad con base en los usos y costumbres; allí se encuentra la sede de la autoridad y el lugar donde el sincretismo religioso da su máxima expresión: el templo de San Juan Bautista, cuyo profundo significado mezcla la tradición cristiana con las raíces prehispánicas. Dentro de la misma región está la comunidad de Zinacantán, o como se le conocía en un principio "Lugar de Murciélagos" donde los espacios sagrados están marcados por los cerros que rodean el pequeño valle y el conjunto formado por la iglesia San Lorenzo, de origen colonial pero remodelado a principios del siglo XX; predominan los textiles chiapanecos, bordados con las manos, pero inspirados en el corazón. Visita a pie de la ciudad.





# Chiapas

## **DIA 3. CASCADAS DE AGUA AZUL / MISOL-HA / PALENQUE**

Recepción en el lobby del hotel, con equipaje.

Recorrido hacia Palenque.

Se pasará en ruta de las Cascadas de Agua azul, las cuales fueron nombradas en 1980 Zona Protegida y Refugio de Fauna Silvestre, Sus cascadas se forman gracias a los afluentes del Río Otulún, Shumuljá y Tulijá, formando cañones no muy profundos con acantilados verticales que dan origen a sus cascadas blanquiazules. La corriente desciende su lecho calizo en escalones formando una serie de impresionantes cascadas donde se crean albercas naturales contenidas, los llamados "gours" en la terminología geológica, lo cual es más popularmente conocidos como "charcos".

Continuamos con nuestra visita a la Cascada Misol-ha, caída de agua de 25 metros que se forma al terminar el río Zaconeja. la selva tropical alta de la sierra chiapaneca, y en medio de una rica vegetación compuesta por altos ejemplares de caobas, chicozapotes y palos de agua, con una fauna compuesta por especies como el coyote, armadillo cola pelada, tepezcuintle, conejo, tlacuache, zorro, zorra gris, zorrillo, oso hormiguero, mico de noche, venado cola blanca, etc. Arribo a Palenque.

ALOJAMIENTO.

## **DIA 4. ZONA ARQUEOLOGICA DE PALENQUE**

Recepción en el lobby del hotel, con equipaje.

Hoy se hará una interesante visita a la Zona Arqueológica de Palenque, una ciudad guerrera del periodo clásico mesoamericano, cuna del gobernante K'inich Janaab' Pakal o Pakal "el Grande" quien fue un "ahau" o gobernante del ajawlel o señorío maya de B'aakal, quien para la arqueología mexicana aún sigue guardando grandes misterios. Entre 1949 y 1952, el gobierno mexicano, mediante el Instituto Nacional de Antropología e Historia (INAH), envió a un equipo de excavación e investigación, encabezado por el arqueólogo mexicano Alberto Ruz Lhuillier. Entre las contribuciones de este equipo, destaca el descubrimiento, bajo el Templo de las Inscripciones, de la tumba de Pakal el Grande.

Asimismo en 1981, Palenque fue designado parque nacional y La Unesco la declaró Patrimonio de la Humanidad en 1987; ubicado en la zona selva del estado de Chiapas.

Fin del servicio





# Chiapas

## **MARIMBA Y TRADICIÓN**

### **DIA 1. Tuxtla Gutiérrez / CAÑÓN DEL SUMIDERO / CHIAPA DE CORZO / SAN CRISTÓBAL DE LAS CASAS**

Arribo a Tuxtla Gutiérrez por la mañana.

A la llegada se incorporará el guía. (Opcional)

Recorrido en lancha a través del caudaloso Río Grijalva, por la falla geológica del parque nacional Cañón del Sumidero. Formación que es producto de una separación de capas terrestres; con sus paredes verticales que ascienden a más de 900 metros de altura, en el cual podremos disfrutar tanto de su flora como su abundante fauna. Después del apasionante recorrido, nos dirigiremos a la pequeña Ciudad sublevada en 1528 por el Capitán Diego de Mazariegos, con su fascinante historia del antiguo poblado "socton nandalumí", lo que hoy en día es el pueblo mágico de Chiapa de Corzo; esta Ciudad es famosa por sus dulces típicos. Posteriormente nos trasladaremos a la zona geográfica denominada los altos de Chiapas, ahí nos encontraremos con la sorprendente ciudad colonial de San Cristóbal de las Casas para realizar el City Tour de la ciudad, conociendo la gran historia que la envuelve a través de los procesos vividos en el país. ALOJAMIENTO

### **DIA 2. COMUNIDADES INDÍGENAS / SAN CRISTÓBAL DE LAS CASAS**

Visita de las comunidades de San Juan Chamula y Zinacantán, dos comunidades indígenas que aún ejercen sus tradiciones, costumbres y ancestrales ritos, derivadas de la gran cultura maya, son pueblos que predomina la variante lingüística del Tzotzil, su importancia en cada uno de estos poblados es muy diferente a la de todo el estado; puesto que en Chamula ejerce su autoridad con base en los usos y costumbres; allí se encuentra la sede de la autoridad y el lugar donde el sincretismo religioso da su máxima expresión: el templo de San Juan Bautista, cuyo profundo significado mezcla la tradición cristiana con las raíces prehispánicas.

Dentro de la misma región está la comunidad de Zinacantán, o como se le conocía en un principio "Lugar de Murciélagos" donde los espacios sagrados están marcados por los cerros que rodean el pequeño valle y el conjunto formado por la iglesia San Lorenzo, de origen colonial pero remodelado a principios del siglo XX; predominan los textiles chiapanecos, bordados con las manos, pero inspirados en el corazón. Visita a pie de la ciudad.







# Chiapas

## **DIA 3. CASCADAS DEL CHIFLÓN / LAGOS DE MONTEBELLO / SAN CRISTÓBAL DE LAS CASAS**

Recepción en el Lobby del hotel.

Salida hacia las Cascadas del Chiflón, localizadas en medio de un valle de cañaverales, montañas y selva, una de las cascadas más impresionantes de Chiapas por su altura, cuya caída escalonada alcanza alrededor de 120 mts. El Río San Vicente uno de los ríos más acaudalados de Chiapas, da origen a una serie de cascadas que reciben los nombres de: El Suspiro, Ala de Ángel y Velo de Novia, esta última la más impactante por su sorprendente caída, siendo un sitio ideal para la natación debido a las albercas naturales formadas por su cauce. Continuamos el recorrido hacia Lagos de Montebello, localizado en los límites con Guatemala, representan la zona lacustre más bella de México. Tiene una extensión de 6022 hectáreas, originados por su naturaleza kárstica, enmarcados en tupidos pinares, encinares y bosques mixtos con la llamativa presencia de bromelias y orquídeas, estas lagunas son "úvalas" es decir, antiguos cenotes que la corrosión de la roca caliza y los derrumbes han ido uniendo a través del tiempo. Regreso a San Cristóbal.

## **DIA 4. CASCADAS DE AGUA AZUL / MISOL-HA / PALENQUE**

Recepción en el lobby del hotel.

Recorrido hacia Palenque; Se pasará en ruta de las Cascadas de Agua azul, las cuales fueron nombradas en 1980 Zona Protegida y Refugio de Fauna Silvestre, Sus cascadas se forman gracias a los afluentes del Río Otulún, Shumuljá y Tulijá, formando cañones no muy profundos con acantilados verticales que dan origen a sus cascadas blanquiazules. La corriente desciende su lecho calizo en escalones formando una serie de impresionantes cascadas donde se crean albercas naturales contenidas los llamados "gours" en la terminología geológica, lo cual es más popularmente conocidos como "charcos".

Continuamos con nuestra visita a la Cascada Misol-ha, caída de agua de 25 metros que se forma al terminar el río Zaconeja. la selva tropical alta de la sierra chiapaneca, y en medio de una rica vegetación compuesta por altos ejemplares de caobas, chicozapotes y palos de agua, con una fauna compuesta por especies como el coyote, armadillo cola pelada, tepezcuintle, conejo, tlacuache, zorro, zorra gris, zorrillo, oso hormiguero, mico de noche, venado cola blanca, etc. Arribo a Palenque.

ALOJAMIENTO.

## **DIA 5. ZONA ARQUEOLOGICA DE PALENQUE**

Recepción en el lobby del hotel, con equipaje.

Hoy se hará una interesante visita a la zona arqueológica de palenque, una ciudad guerrera del periodo clásico mesoamericano, cuna del gobernante K'inich Janaab' Pakal o Pakal "el Grande" quien fue un "ahau" o gobernante del ajawlel o señorío maya de B'aakal, quien para la arqueología mexicana aún sigue guardando grandes misterios. Entre 1949 y 1952, el gobierno mexicano, mediante el Instituto Nacional de Antropología e Historia (INAH), envió a un equipo de excavación e investigación, encabezado por el arqueólogo mexicano Alberto Ruz Lhuillier. Entre las contribuciones de este equipo, destaca el descubrimiento, bajo el Templo de las Inscripciones, de la tumba de Pakal el Grande, asimismo En 1981, Palenque fue designado parque nacional y La Unesco la declaró Patrimonio de la Humanidad en 1987; ubicado en la zona selva del estado de Chiapas. Fin del servicio





# Chiapas



## **DIA 3. CASCADAS DEL CHIFLÓN / LAGOS DE MONTEBELLO / SAN CRISTÓBAL DE LAS CASAS**

Recepción en el Lobby del hotel.

Salida hacia las Cascadas del Chiflón, localizadas en medio de un valle de cañaverales, montañas y selva, una de las cascadas más impresionantes de Chiapas por su altura, cuya caída escalonada alcanza alrededor de 120 mts. El Río San Vicente uno de los ríos más acaudalados de Chiapas, da origen a una serie de cascadas que reciben los nombres de: El Suspiro, Ala de Ángel y Velo de Novia, esta última la más impactante por su sorprendente caída, siendo un sitio ideal para la natación debido a las albercas naturales formadas por su cauce.

Continuamos el recorrido hacia Lagos de Montebello, localizado en los límites con Guatemala, representan la zona lacustre más bella de México. Tiene una extensión de 6022 hectáreas, originados por su naturaleza kárstica, enmarcados en tupidos pinares, encinares y bosques mixtos con la llamativa presencia de bromelias y orquídeas, estas lagunas son "úvalas" es decir, antiguos cenotes que la corrosión de la roca caliza y los derrumbes han ido uniendo a través del tiempo.

Regreso a San Cristóbal.

## **DIA 4. CASCADAS DE AGUA AZUL / MISOL-HA / PALENQUE**


Recepción en el lobby del hotel. Recorrido hacia Palenque;

Se pasará en ruta de las Cascadas de Agua azul, las cuales fueron nombradas en 1980 Zona Protegida y Refugio de Fauna Silvestre, Sus cascadas se forman gracias a los afluentes del Río Otulún, Shumuljá y Tulijá, formando cañones no muy profundos con acantilados verticales que dan origen a sus cascadas blanquiazules. La corriente desciende su lecho calizo en escalones formando una serie de impresionantes cascadas donde se crean albercas naturales contenidas los llamados "gours" en la terminología geológica, lo cual es más popularmente conocidos como "charcos".

Continuamos con nuestra visita a la Cascada Misol-ha, caída de agua de 25 metros que se forma al terminar el río Zaconeja. la selva tropical alta de la sierra chiapaneca, y en medio de una rica vegetación compuesta por altos ejemplares de caobas, chicozapotes y palos de agua, con una fauna compuesta por especies como el coyote, armadillo cola pelada, tepezcuintle, conejo, tlacuache, zorro, zorra gris, zorrillo, oso hormiguero, mico de noche, venado cola blanca, etc. Arribo a Palenque. ALOJAMIENTO.







# Chiapas



## **DIA 5. ZONA ARQUEOLOGICA DE BONAMPAK /**

### **ZONA ARQUEOLOGICA DE YAXCHILAN/ PALENQUE**

6:00 a.m. Salida hacia Frontera Corozal.

Desayuno incluido en un pequeño restaurante en Valle Escondido. Visita del Sitio Arqueológico de Bonampak, importante Ciudad del periodo mesoamericano denominado clásico tardío, lugar donde predominó la cultura maya, el cual se destaca por sus magníficos murales, estos mismos interpretan el oficio de la guerra y el sacrificio humano; es por eso que lleva dicho nombre el cual significa en la lengua castellana "paredes pintadas", descubierta por Giles Healey y Mateo Bolívar, entre abril y mayo de 1946. Para dirigirnos a la antigua ciudad de Yaxchilán subiremos a una lancha donde nos conduciremos sobre la corriente del río internacional Usumacinta, El sitio es especialmente conocido por sus dinteles de piedra esculpidos en buen estado de conservación, establecidos por encima de las puertas de las estructuras principales. Estos dinteles, junto con las estelas erigidas ante los principales edificios, contienen textos jeroglíficos que describen la historia dinástica de la ciudad, empezando a desarrollarse en el preclásico tardío y en constante rivalidad como lo fue la región de piedras negras, Bonampak, entre otras. Regreso a Palenque.

## **DIA 6. ZONA ARQUEOLOGICA DE PALENQUE**

Recepción en el lobby del hotel, con equipaje.

Hoy se hará una interesante visita a la zona arqueológica de Palenque, una ciudad guerrera del periodo clásico mesoamericano, cuna del gobernante K'inich Janaab' Pakal o Pakal "el Grande" quien fue un "ahau" o gobernante del ajawlel o señorío maya de B'aakal, quien para la arqueología mexicana aún sigue guardando grandes misterios. Entre 1949 y 1952, el gobierno mexicano, mediante el Instituto Nacional de Antropología e Historia (INAH), envió a un equipo de excavación e investigación, encabezado por el arqueólogo mexicano Alberto Ruz Lhuillier. Entre las contribuciones de este equipo, destaca el descubrimiento, bajo el Templo de las Inscripciones, de la tumba de Pakal el Grande, asimismo En 1981, Palenque fue designado parque nacional y La Unesco la declaró Patrimonio de la Humanidad en 1987; ubicado en la zona selva del estado de Chiapas.

**Fin del servicio**





# Chiapas



## **CHIAPAS COMPLETO EXTENDIDO**

### **DIA 1. TUXTLA GUTIERREZ / MIRADORES DEL CAÑON DEL SUMIDERO / PARQUE DE LA MARIMBA**

Arribo a Tuxtla Gutiérrez por la mañana.

A la llegada se incorporará el guía. (Opcional)

Traslado a los miradores del Cañón del Sumidero donde se puede apreciar el cauce del Río Grijalva, así como la hendidura geológica del parque nacional. Esta formación es producto de una separación de capas terrestres; sus paredes verticales hacen a más de 900 metros de altura, en la cual se pueden observar abundante flora y fauna. Eso se logra de manera ascendente por 5 miradores, nombrados la Ceiba, la Coyota, el Roblar, Tepehuaje y los Chiapas (UNICAMENTE SE VISITAN 3).

Traslado al hotel en Tuxtla Gutiérrez. Por la tarde visita al parque de la marimba que predomina desde 1993, adornado con bellos jardines es sin duda uno de los sitios folclóricos y culturales más preciados de la capital, aunque la marimba no es un instrumento originario del país, Chiapas lo adopto muy bien y este parque se convierte en el alma de la ciudad cada noche con la música que llena de alegría y entusiasmo a todos sus visitantes.


Visita del parque Rodolfo Figueroa ubicado en el centro de la ciudad de Tuxtla Gutiérrez. Retorno al hotel.

### **DIA 2. TUXTLA GUTIERREZ / CAÑON DEL SUMIDERO / CHIAPA DE CORZO / SAN CRISTOBAL DE LAS CASAS**

Recepción en el lobby del hotel posteriormente traslado al Embarcadero de Cahuaré en donde se tomará la lancha que los conducirá a través del Río Grijalva por el Cañón del Sumidero. Aquí tendrán una experiencia única en donde podrán apreciar las paredes verticales que caen con más de 900 metros. Después del apasionante recorrido, nos dirigiremos a la pequeña Ciudad sublevada en 1528 por el Capitán Diego de Mazariegos, con su fascinante historia del antiguo poblado "socton nandalumí"; el cual hoy en día es el pueblo mágico de Chiapa de Corzo; Esta Ciudad es famosa por sus dulces típicos. Posteriormente nos trasladaremos a la zona geográfica denominada los altos de Chiapas, ahí nos encontraremos con la sorprendente ciudad colonial de San Cristóbal de las Casas para realizar el city tour de la ciudad.







# Chiapas



## **DIA 3. CASCADAS DEL CHIFLÓN / LAGOS DE MONTEBELLO / SAN CRISTOBAL DE LAS CASAS**

Recepción en el lobby del hotel.

Salida hacia las Cascadas del Chiflón, localizadas en medio de un valle de cañaverales, montañas y selva, una de las cascadas más impresionantes de Chiapas por su altura, cuya caída escalonada alcanza alrededor de 120 mts. El Río San Vicente uno de los ríos más acaudalados de Chiapas, da origen a una serie de cascadas que reciben los nombres de: El Suspiro, Ala de Ángel y Velo de Novia, esta última la más impactante por su sorprendente caída, siendo un sitio ideal para la natación debido a las albercas naturales formadas por su cauce.

Continuamos el recorrido hacia Lagos de Montebello, localizado en los límites con Guatemala, representan la zona lacustre más bella de México. Tiene una extensión de 6022 hectáreas, originados por su naturaleza kárstica, enmarcados en tupidos pinares, encinares y bosques mixtos con la llamativa presencia de brómelas y orquídeas, estas lagunas son "úvalas" es decir, antiguos cenotes que la corrosión de la roca caliza y los derrumbes han ido uniendo a través del tiempo. Regreso a San Cristóbal.

## **DIA 4. COMUNIDADES INDIGENAS / SAN CRISTOBAL DE LAS CASAS**


Visita de las comunidades de San Juan Chamula y Zinacantán, dos comunidades indígenas que aún ejercen sus tradiciones, costumbres y ancestrales ritos, derivadas de la gran cultura maya, son pueblos que predomina la variante lingüística del tzotzil, su importancia en cada uno de estos poblados es muy diferente a la de todo el estado; puesto que en Chamula ejerce su autoridad con base en los usos y costumbres; allí se encuentra la sede de la autoridad y el lugar donde el sincretismo religioso da su máxima expresión: el templo de San Juan Bautista, cuyo profundo significado mezcla la tradición cristiana con las raíces prehispánicas.

Dentro de la misma región está la comunidad de Zinacantán, o como se le conocía en un principio "Lugar de Murciélagos" donde los espacios sagrados están marcados por los cerros que rodean el pequeño valle y el conjunto formado por la Iglesia San Lorenzo, de origen colonial pero remodelado a principios del siglo XX; predominan los textiles chiapanecos, bordados con las manos, pero inspirados en el corazón. Visita a pie de la ciudad

## **DIA 5. CASCADAS DE AGUA AZUL / MISOL-HA / PALENQUE**

Recorrido hacia Palenque; Se pasará en ruta de las cascadas de agua azul, las cuales fueron nombradas en 1980 Zona Protegida y Refugio de Fauna Silvestre, Sus cascadas se forman gracias a los afluentes del río Otulún, Shumuljá y Tulijá, formando cañones no muy profundos con acantilados verticales que dan origen a sus cascadas blanquiazules. La corriente desciende su lecho calizo en escalones formando una serie de impresionantes cascadas donde se crean albercas naturales contenidas los llamados "gours" en la terminología geológica, lo cual es más popularmente conocidos como "charcos"

Continuamos con nuestra visita a la Cascada Misol-ha, caída de agua de 25 metros que se forma al terminar el río Zaconeja. la selva tropical alta de la sierra chiapaneca, y en medio de una rica vegetación compuesta por altos ejemplares de caobas, chicozapotes y palos de agua, con una fauna compuesta por especies como el coyote, armadillo cola pelada, tepezcuintle, conejo, tlacuache, zorro, zorra gris, zorrillo, oso hormiguero, mico de noche, venado cola blanca, etc. Arribo a Palenque.





# Chiapas

## **DIA 6. ZONA ARQUEOLOGICA DE BONAMPAK / ZONA ARQUEOLOGICA DE YAXCHILAN / PALENQUE**

6:00 a.m. Salida hacia Frontera Corozal.

Desayuno incluido en un pequeño restaurante en Valle Escondido. Visita del Sitio Arqueológico de Bonampak, importante Ciudad del periodo mesoamericano denominado clásico tardío, lugar donde predominó la cultura maya, el cual se destaca por sus magníficos murales, estos mismos interpretan el oficio de la guerra y el sacrificio humano; es por eso que lleva dicho nombre el cual significa en la lengua castellana "paredes pintadas", descubierta por Giles Healey y Mateo Bolívar, entre abril y mayo de 1946. Para dirigirnos a la antigua ciudad de yaxchilán subiremos a una lancha donde nos conduciremos sobre la corriente del río internacional Usumacinta, El sitio es especialmente conocido por sus dinteles de piedra esculpidos en buen estado de conservación, establecidos por encima de las puertas de las estructuras principales. Estos dinteles, junto con las estelas erigidas ante los principales edificios, contienen textos jeroglíficos que describen la historia dinástica de la ciudad, empezando a desarrollarse en el preclásico tardío y en constante rivalidad como lo fue la región de piedras negras, Bonampak, entre otras. Regreso a Palenque.

## **DIA 7. ZONA ARQUEOLOGICA DE PALENQUE**

Recepción en el lobby del hotel con equipaje.

Hoy se hará una interesante visita a la zona arqueológica de palenque, una ciudad guerrera del periodo clásico mesoamericano, cuna del gobernante K'inich Janaab' Pakal o Pakal "el Grande" quien fue un "ahau" o gobernante del ajawlel o señorío maya de B'aakal, quien para la arqueología mexicana aún sigue guardando grandes misterios. Entre 1949 y 1952, el gobierno mexicano, mediante el Instituto Nacional de Antropología e Historia (INAH), envió a un equipo de excavación e investigación, encabezado por el arqueólogo mexicano Alberto Ruz Lhuillier. Entre las contribuciones de este equipo, destaca el descubrimiento, bajo el Templo de las Inscripciones, de la tumba de Pakal el Grande, asimismo En 1981, Palenque fue designado parque nacional y La Unesco la declaró Patrimonio de la Humanidad en 1987; ubicado en la zona selva del estado de Chiapas.

Fin del servicio





# Chiapas



## VERDE CHIAPAS

### **DIA 1. TUXTLA GUTIERREZ / CAÑON DEL SUMIDERO / CHIAPA DE CORZO / SAN CRISTOBAL DE LAS CASAS**

Arribo a Tuxtla Gutiérrez por la mañana.

A la llegada se incorporará el guía. (Opcional)

Recorrido en lancha a través del caudaloso Río Grijalva, por la falla geológica del parque nacional Cañón del Sumidero. Formación que es producto de una separación de capas terrestres; con sus paredes verticales que ascienden a más de 900 metros de altura, en el cual podremos disfrutar tanto de su flora como su abundante fauna.

Después del apasionante recorrido, nos dirigiremos a la pequeña Ciudad sublevada en 1528 por el Capitán Diego de Mazariegos, con su fascinante historia del antiguo poblado "socton nandalumi", lo que hoy en día es el pueblo mágico de Chiapa de Corzo; esta Ciudad es famosa por sus dulces típicos. Posteriormente nos trasladaremos a la zona geográfica denominada los altos de Chiapas, ahí nos encontraremos con la sorprendente ciudad colonial de San Cristóbal de las Casas para realizar el City Tour de la ciudad, conociendo la gran historia que la envuelve a través de los procesos vividos en el país.

ALOJAMIENTO

### **DIA 2. COMUNIDADES INDIGENAS / SAN CRISTOBAL DE LAS CASAS**

Visita de las comunidades de San Juan Chamula y Zinacantán, dos comunidades indígenas que aún ejercen sus tradiciones, costumbres y ancestrales ritos, derivadas de la gran cultura maya, son pueblos que predomina la variante lingüística del Tzotzil, su importancia en cada uno de estos poblados es muy diferente a la de todo el estado; puesto que en Chamula ejerce su autoridad con base en los usos y costumbres; allí se encuentra la sede de la autoridad y el lugar donde el sincretismo religioso da su máxima expresión: el templo de San Juan Bautista, cuyo profundo significado mezcla la tradición cristiana con las raíces prehispánicas.

Dentro de la misma región está la comunidad de Zinacantán, o como se le conocía en un principio "Lugar de Murciélagos" donde los espacios sagrados están marcados por los cerros que rodean el pequeño valle y el conjunto formado por la iglesia San Lorenzo, de origen colonial pero remodelado a principios del siglo XX; predominan los textiles chiapanecos, bordados con las manos, pero inspirados en el corazón. Visita a pie de la ciudad.





# Chiapas

## **DIA 3. LAGOS DE MONTEBELLO / NUBES / LAS GUACAMAYAS**

07.00 hrs. Salida hacia Lagos de Montebello, localizado en los límites con Guatemala, representan la zona lacustre más bella de México. Tiene una extensión de 6022 hectáreas, originados por su naturaleza kárstica, enmarcados en tupidos pinares, encinares y bosques mixtos con la llamativa presencia de brómelas y orquídeas, estas lagunas son "úvalas" es decir, antiguos cenotes que la corrosión de la roca caliza y los derrumbes han ido uniendo a través del tiempo

09.00 hrs. Breve visita y tiempo para tomar su box lunch de desayuno.

10.00 hrs. Continuación a Las Nubes, Este majestuoso lugar es testigo de un singular fenómeno natural; La zona selvática Lacandona alberga al Río Santo Domingo, Las innumerables caídas de agua chocando con las rocas forman una masa parecida a una especie de neblina o de cuerpo nuboso, de donde proviene el nombre de esta zona.

12.30 hrs. Llegada visita y tiempo para nadar y comer

16.00 hrs. Salida hacia Guacamayas Localizado en la Reserva Natural de la Biosfera "Montes Azules" en Marqués de Comillas, Chiapas. En el Centro Ecoturístico Las Guacamayas, podrás disfrutar del contacto directo con la naturaleza y observar las fantásticas guacamayas. Este centro ecoturístico fue creado con la finalidad de preservar la especie de "La Guacamaya Roja".

19.00 hrs. Llegada cena y hospedaje.

## **DIA 4. GUACAMAYAS / YAXCHILÁN / CAMPAMENTO LACANDONES**

10.30 Hrs. Desayuno.

11.15 hrs. Nos dirigimos a la antigua Ciudad de Yaxchilán subiremos a una lancha donde nos conduciremos sobre la corriente del río internacional Usumacinta, El sitio es especialmente conocido por sus dinteles de piedra esculpidos en buen estado de conservación, establecidos por encima de las puertas de las estructuras principales. Estos dinteles, junto con las estelas erigidas ante los principales edificios, contienen textos jeroglíficos que describen la historia dinástica de la ciudad, empezando a desarrollarse en el preclásico tardío y en constante rivalidad como lo fue la región de piedras negras, Bonampak, entre otras.

Posteriormente traslado a Campamento lacandones.

Resto de la tarde libre.

ACTIVIDADES QUE SE PUEDEN REALIZAR POR LA MAÑANA:

- Visita a pie del aviario (duración 30 minutos) COSTO NO INCLUIDO.
- Recorrido en lancha por el Río Tzendales (duración 2 hrs) COSTO NO INCLUIDO.







# Chiapas

## VERDE CHIAPAS EXTENDIDO



### **DIA 1. Tuxtla Gutiérrez / MIRADORES DEL CAÑON DEL SUMIDERO / PARQUE DE LA MARIMBA**

Arribo a Tuxtla Gutiérrez por la mañana.

A la llegada se incorporará el guía. (Opcinal)

Traslado a los miradores del Cañón del Sumidero donde se puede apreciar el cauce del Río Grijalva, así como la hendidura geológica del parque nacional. Esta formación es producto de una separación de capas terrestres; sus paredes verticales hacen a más de 900 metros de altura, en la cual se pueden observar abundante flora y fauna. Eso se logra de manera ascendente por 5 miradores, nombrados la Ceiba, la Coyota, el Roblar, Tepehuaje y los Chiapas (UNICAMENTE SE VISITAN 3).

Traslado al hotel en Tuxtla Gutiérrez. Por la tarde visita al parque de la marimba que predomina desde 1993, adornado con bellos jardines es sin duda uno de los sitios folclóricos y culturales más preciados de la capital, aunque la marimba no es un instrumento originario del país, Chiapas lo adopto muy bien y este parque se convierte en el alma de la ciudad cada noche con la música que llena de alegría y entusiasmo a todos sus visitantes.

Visita del parque Rodolfo Figueroa ubicado en el centro de la ciudad de Tuxtla Gutiérrez. Retorno al hotel.

### **DIA 2. CAÑON DEL SUMIDERO / CHIAPA DE CORZO / SAN CRISTOBAL DE LAS CASAS**

Recepción en el lobby del hotel con equipaje.

Traslado al Embarcadero de Cahuaré en donde se tomará la lancha que los conducirá a través del Río Grijalva por el Cañón del Sumidero. Aquí tendrán una experiencia única en donde podrán apreciar las paredes verticales que caen con más de 900 metros.

Después del apasionante recorrido, nos dirigiremos a la pequeña Ciudad sublevada en 1528 por el Capitán Diego de Mazariegos, con su fascinante historia del antiguo poblado "socton nandalumí"; el cual hoy en día es el pueblo mágico de Chiapa de Corzo; Esta Ciudad es famosa por sus dulces típicos. Nos trasladaremos a la zona geográfica denominada los altos de Chiapas, ahí nos encontraremos con la sorprendente ciudad colonial de San Cristóbal de las Casas para realizar el city tour de la ciudad, conociendo la gran historia que la envuelve a través de los procesos vividos en el país. Alojamiento





# Chiapas

## **DIA 3. COMUNIDADES INDIGENAS / SAN CRISTOBAL DE LAS CASAS**

Visita de las comunidades de San Juan Chamula y Zinacantán, dos comunidades indígenas que aún ejercen sus tradiciones, costumbres y ancestrales ritos, derivadas de la gran cultura maya, son pueblos que predomina la variante lingüística del tzotzil, su importancia en cada uno de estos poblados es muy diferente a la de todo el estado; puesto que en Chamula ejerce su autoridad con base en los usos y costumbres; allí se encuentra la sede de la autoridad y el lugar donde el sincretismo religioso da su máxima expresión: el Templo de San Juan Bautista, cuyo profundo significado mezcla la tradición cristiana con las raíces prehispánicas.

Dentro de la misma región está la comunidad de Zinacantán, o como se le conocía en un principio "Lugar de Murciélagos" donde los espacios sagrados están marcados por los cerros que rodean el pequeño valle y el conjunto formado por la iglesia San Lorenzo, de origen colonial pero remodelado a principios del siglo XX; predominan los textiles chiapanecos, bordados con las manos, pero inspirados en el corazón. Visita a pie de la ciudad

## **DIA 4. LAGOS DE MONTEBELLO / NUBES / LAS GUACAMAYAS**

Recepción en el lobby del hotel con equipaje.

07.00 hrs. Salida hacia Lagos de Montebello, localizado en los límites con Guatemala, representan la zona lacustre más bella de México. Tiene una extensión de 6022 hectáreas, originados por su naturaleza kárstica, enmarcados en tupidos pinares, encinares y bosques mixtos con la llamativa presencia de brómelas y orquídeas, estas lagunas son "úvalas" es decir, antiguos cenotes que la corrosión de la roca caliza y los derrumbes han ido uniendo a través del tiempo

09.00 hrs. Breve visita y tiempo para tomar su box lunch de desayuno.

10.00 hrs. Continuación a Las Nubes, Este majestuoso lugar es testigo de un singular fenómeno natural; La zona selvática Lacandona alberga al Rio Santo Domingo, Las innumerables caídas de agua chocando con las rocas forman una masa parecida a una especie de neblina o de cuerpo nuboso.

12.30 hrs. Llegada visita y tiempo para nadar y comer

16.00 hrs. Salida hacia Guacamayas Localizado en la Reserva Natural de la Biosfera "Montes Azules" en Marqués de Comillas, Chiapas. En el Centro Ecoturístico Las Guacamayas, podrás disfrutar del contacto directo con la naturaleza y observar las fantásticas guacamayas. Este centro ecoturístico fue creado con la finalidad de preservar la especie de "La Guacamaya Roja".

19.00 hrs. Llegada cena y hospedaje.







# Chiapas

## **DIA 5. GUACAMAYAS / YAXCHILÁN / CAMPAMENTO LACANDONES**

10.30 Hrs. Desayuno.

11.15 hrs. Nos dirigimos a la antigua ciudad de Yaxchilán subiremos a una lancha donde nos conduciremos sobre la corriente del río internacional Usumacinta, El sitio es especialmente conocido por sus dinteles de piedra esculpidos en buen estado de conservación, establecidos por encima de las puertas de las estructuras principales. Estos dinteles, junto con las estelas erigidas ante los principales edificios, contienen textos jeroglíficos que describen la historia dinástica de la ciudad, empezando a desarrollarse en el preclásico tardío y en constante rivalidad como lo fue la región de piedras negras, Bonampak.

Posteriormente traslado a Campamento lacandones.

Resto de la tarde libre.

### **ACTIVIDADES QUE SE PUEDEN REALIZAR POR LA MAÑANA:**

- Visita a pie del aviario (duración 30 minutos) COSTO NO INCLUIDO.
- Recorrido en lancha por el Río Tzendales (duración 2 hrs) COSTO NO INCLUIDO.

## **DIA 6. BONAMPAK / GOLONDRINAS / MISOL-HA**

08.30 hrs. Salida al sitio Arqueológico de Bonampak, importante Ciudad del periodo mesoamericano denominado clásico tardío, lugar donde predominó la cultura maya, el cual se destaca por sus magníficos murales, estos mismos interpretan el oficio de la guerra y el sacrificio humano; es por eso que lleva dicho nombre el cual significa en la lengua castellana "paredes pintadas", descubierta por Giles Healey, entre abril y mayo de 1946

09.00 hrs. Visita de la Zona Arqueológica.

10:00 hrs. Salida hacia las cascadas las Golondrinas (Ch'en Ulich) Su nombre se debe a que durante el verano cientos de estas aves tapizan por las tardes el cielo de la comunidad, pues sus nidos se encuentran en las cavernas internas de la cascada. Las albercas naturales que se forman al precipitarse el río, se extienden entre la vegetación selvática del lugar. En Las Golondrinas se puede vivir una aventura entre la exuberante vegetación, el canto de las aves y el rugido de los monos saraguato, además de la increíble vista de las diferentes cascadas, mientras se realizan caminatas por los senderos que hay en la selva

11.30 hrs. Llegada, visita y tiempo para nadar

14.30 hrs. Continuamos con nuestra visita a la Cascada Misol-ha, caída de agua de 25 metros que se forma al terminar el río Zaconeja. la selva tropical alta de la sierra chiapaneca, y en medio de una rica vegetación compuesta por altos ejemplares de caobas, chicozapotes y palos de agua, con una fauna compuesta por especies como el coyote, armadillo cola pelada, tepezcuintle, conejo, tlacuache, zorro, zorra gris, zorrillo, oso hormiguero, mico de noche, venado cola blanca, etc. Tiempo libre para comer y nadar.

16.30 hrs. Regreso a Palenque y hospedaje

17:00 hrs. Dejada en el Hotel resto de la tarde libre